



GAL Valle della Cupa
Via Surbo, Zona Industriale - Trepuzzi (LE)

PROGETTAZIONE ESECUTIVA
per completamento percorsi e sentieri della salute esistenti; individuazione e completamento percorsi e sentieri della salute nell'area dell'Università del Salento; completamento punti sosta e cartellonistica di accesso

QUALE URBANIZZAZIONE SECONDARIA DEL TERRITORIO
PSR Puglia 2014/2020 - Sottomisura 19.2 - intervento 1.2:
sviluppo, messa in rete e miglioramento degli itinerari naturalistici ed enogastronomici dell'area

ELABORATO

TAVOLA

SEGNALETICA DI COMPLETAMENTO

Lotto 1: Comuni di Cavallino, Lizzanello, San Donato, San Cesario

04.1

SCALA

1:20.000

DATA

OTTOBRE 2022

PROGETTISTA

Geom. Piercosimo SABATO
Via G. Stano, 21 - 73100 LECCE
tel. 320-7859672 email: geompierosabato@gmail.com

VISTO

LEGENDA

Completamento:



1



segnaletica




bacheche tematiche
planimetria/dettaglio




PERCORSO TURISTICO GAL "VALLE DELLA CUPA"

CONFINI COMUNALI

PERCORSO 2020



LOCALIZZAZIONE AZIENDE ESISTENTI



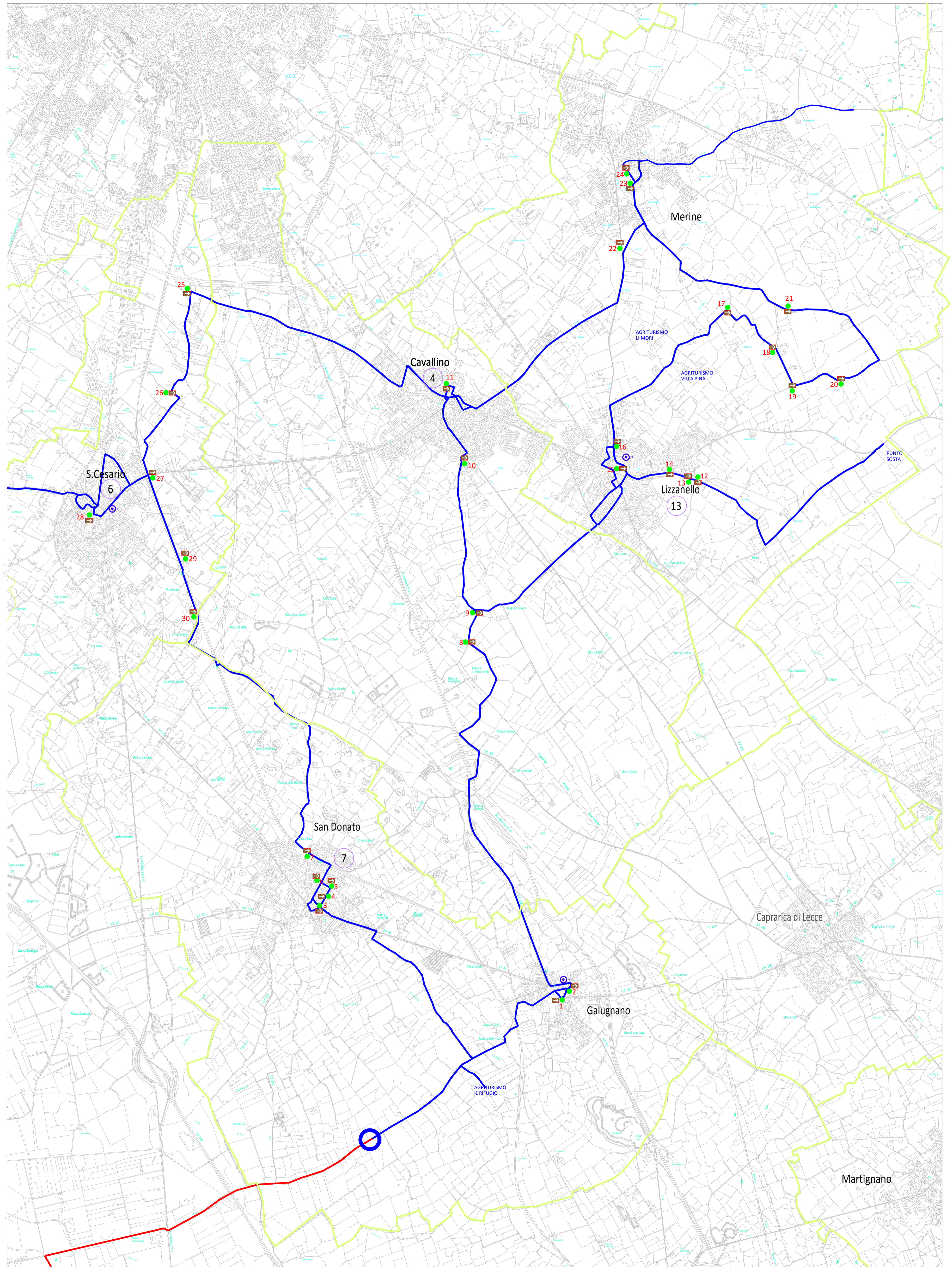
LOCALIZZAZIONE AZIENDE DI PROGETTO



PUNTO INFORMATIVO



NUMERO INTERVENTI FISICI INTEGRAZIONE CARTELLONISTICA ESISTENTE PER OGNI COMUNE DI RIFERIMENTO



Cartellonistica di Benvenuto
Città di Galatina